

## Памятник природы «Снетогорско-Муровицкий»



Памятник природы расположен на правом берегу реки Великой от поселка Снятная гора до деревни Муровицы. Он представляет собой уникальный ландшафтный комплекс устьевого участка правого берега реки Великой с открытыми геологическими обнажениями, древними балками и выходами подземных вод, а также богатой и своеобразной растительностью. Балки являются интересными геоморфологическими объектами, и, кроме того, в них сложились благоприятные условия для произрастания уникальных для данного региона растений.

По южному краю Снятной Горы расположено стратотипическое обнажение доломитов и мергелей снетогорских слоев саргаевского горизонта, представленное вертикальными обрывами высотой более 8 метров. Под Снетогорским монастырем видны обнажения девонских пород. Обрыв крутого берега реки Великой в районе поселка Писковичи представлен обнажениями швентогогорского горизонта, в которых обнаруживаются окаменевшие остатки древней фауны. На территории Псковской области больше не встречается таких открытых геологических обнажений с отчетливо выраженными границами между разновозрастными слоями саргаевского горизонта.

Объявлен особо охраняемой природной территорией регионального значения в 1995 году.



## Памятник природы «Западный берег Псковского озера»

Расположен на западном берегу Псковского озера от устья реки Обдех до Государственной границы Российской Федерации с Эстонской Республикой. Это уникальный, неповторимый, ценный в экологическом, научном, культурном и эстетическом отношении природно-ландшафтный комплекс. Территория играет очень важную роль в поддержании гидрологического режима, биологического и ландшафтного разнообразия Псковской области. В первую очередь, ценность представляют прибрежная акватория, прилегающие к берегу острова, устьевые участки рек и ручьев, водно-болотные угодья с различными растительными сообществами и условиями обитания для водоплавающих и околоводных видов птиц. Особую значимость западное побережье имеет для миграций пернатых, учитывая расположение Псковского озера на Беломорско-Балтийской пролетной трассе.

Объявлен особо охраняемой природной территорией регионального значения в 2007 году.



## Памятник природы «Каньонообразный участок долины реки Великой»



Расположен на территории Новоуситовской волости Палкинского района и Бережанской волости Островского района в 15 километрах юго-восточнее поселка Палкино.

Каньонообразный – самый крупный участок долины реки Великой, относящийся к главному девонскому полю русской плиты. Обнажения среднего и верхнего девона – это наиболее древние страницы геологической летописи, которые можно наблюдать на территории области.

Они вскрываются в долине реки Великой. После девона наступил длительный период континентального развития, не оставивший геологических «документов». Лишь события четвертичного периода (оледенения, морские трансгрессии, водно-ледниковые процессы) создали на поверхности области разнообразные формы рельефа, позволяющие судить о многих явлениях геологического прошлого.

Протяженность каньона – 5 километров, ширина – 200-300 метров. Высота скал около 9 метров.

Объявлен особо охраняемой природной территорией регионального значения в 2008 году.



## Памятник природы «Озеро Локно»

Расположен в границах муниципального образования «Пожеревицкая волость» Дедовичского района. Памятник представляет собой уникальный, неповторимый, характерный холмисто-моренный ландшафт, место обитания водоплавающих и околоводных птиц с богатой и своеобразной растительностью и имеет научную и эстетическую ценность.

Существуют данные, что великий русский поэт А.С. Пушкин посещал своего друга Николая Бухарова в его имении Михалево. До сих пор в парке Михалево на берегу озера Локно сохранился природный каменный диван, который в народе называют «пушкинский камень». По рассказам современников, Пушкин любил сидеть в тени густого гигантского дуба на выбитом в природном камне диване, глядя на волны озера Локно. Предание гласит, что этот гигантский дуб и есть тот самый «У лукоморья дуб зеленый», воспетый поэтом в прологе к поэме «Руслан и Людмила».

Площадь памятника природы составляет 257,5 гектаров.

Объявлен особо охраняемой природной территорией регионального значения в 2007 году.



Памятник природы  
«Валун  
«Камешек»



Памятник природы  
«Остров  
«Семск»  
(Земский)»



Памятник природы  
«Озеро  
Сево»



Памятник природы  
«Гора Судома»



Памятник природы  
«Озеро  
Городновское»



Памятник природы  
«Озеро Узкое  
(Петровское)»



Памятник природы  
«Озеро  
Полисто»



Памятник природы  
«Озеро  
Наверезжское»



Памятник природы  
«Сороковой  
бор»



Для подготовки настоящего буклета были использованы материалы Брошюры «Особо охраняемые природные территории Псковской области», подготовленной Государственным комитетом Псковской области по природопользованию и охране окружающей среды в 2012 году».

### Для подготовки буклета использованы фотографии:

Алексея Тупикина, Андриана Колотилина, Виктора Остренко, Владимира Борисова, Геннадия Косенкова, Марины Булатовой, Марины Сиденко, Надежды Николенко, Никиты Николенко, Татьяны Строговой.

Фотографии представлены только в ознакомительных целях. Любое коммерческое использование фотографий недопустимо.



### ПООО «Чудской проект»

г. Псков, ул. Яна Фабрициуса, 2а, офис 18, +7 8112 720688  
peipsi\_project@yahoo.com  
<https://www.facebook.com/LakePeipsiProject/>  
<http://cbc-center.org/>






ФОНД  
ПРЕЗИДЕНТСКИХ  
ГРАНТОВ



NATUREPSKOV.RU

## ОСОБО ОХРАНЯЕМЫЕ ПРИРОДНЫЕ ТЕРРИТОРИИ ПСКОВСКОЙ ОБЛАСТИ





Буклет «Особо охраняемые природные территории Псковской области» подготовлен Псковской областной общественной организацией «Чудской проект» в рамках экообразовательного проекта «Твоя земля», реализуемого с использованием гранта Президента РФ на развитие гражданского общества, предоставленного Фондом президентских грантов. Проект направлен на улучшение качества экологического образования школьников Псковской области через использование местного экологического компонента особо охраняемых природных территорий региона.

Буклет содержит краткое описание 10 ООПТ Псковской области.

**Подробную информацию о природных территориях, включая фотографии и 3D-туры, можно получить при считывании QR-кодов на веб-сайте «Виртуальный природный гид Псковской области» – <http://naturepskov.ru>**

## Водно-болотное угодье международного значения «Псковско-Чудская приозерная низменность»



Выделено в 1994 году в соответствии с принципами и критериями Рамсарской конвенции для изучения и сохранения уникальных природных комплексов в районе Псковско-Чудского водоема. Включает в себя приозерную низменность, прибрежные акватории вдоль восточного берега Псковского озера, дельту реки Великой с 40 полузатопленными островами и граничит с Эстонией. Является важным транзитным и остановочным пунктом западно-европейских зимовок, а также пунктом Балтийско-Беломорской пролетной трассы, связывающей места гнездования в тундрах и севере лесной зоны (до Таймыра).

Из числа редких и охраняемых видов в гнездовое время встречены орлан-белохвост, скопа, чернозобая гагара, выпь, черный аист, большой подорлик, луговой лунь, коростель, золотистая ржанка, большой улит, большой кроншнеп, большой веретенник, кулик-сорока, дубровник, серый сорокопут.

Площадь – 92,4 тысячи гектаров, в том числе 22,2 тысячи гектаров акватории Псковско-Чудского водоема.



## Государственный природный зоологический заказник «Ремдовский»

Занимает большую часть Псковско-Чудской приозерной низменности.

Территория образована в месте огромной депрессии, ранее занимаемой балтийским ледниковым озером, и представлена приозерной террасированной равниной с абсолютными отметками 30 – 5 метров над уровнем моря. Пологоволнистая равнина представляет собой почти идеально плоскую, сильно заболоченную низину. Водно-болотные угодья составляют 45 % площади заказника.

В озерах, небольших речках, протоках, старицах и ручьях обитают бобры. На территории встречаются норка, выдра, ондатра, гнездятся водоплавающие птицы.

Заказник способствует сохранению разных видов, занесенных в Красные книги Международного союза охраны природы и России, таких, как черный аист, лебедь, белошекая казарка, змеяяд, орлан-белохвост. Местная популяция скопы является крупнейшей на Северо-Западе России.

Разнообразна ихтиофауна водоемов заказника. В мелководье Псковско-Чудского озера нерестятся ценные виды рыб: сиг, судак, ряпушка, лещ, снеток и другие.



## Национальный парк «Себежский»



Образован в 1996 году с целью сохранения природных комплексов и объектов, имеющих особую экологическую, историческую и эстетическую ценность, и создания условий для развития организованного отдыха населения. На территории парка находятся 49 населенных пунктов, в том числе город Себеж.

Территория национального парка расположена в пределах полосы Белорусско-Валдайских гряд, которая включает в себя Себежскую и Великолукскую гряды. Здесь сконцентрированы почти все известные формы ледникового рельефа и отложений, поэтому территорию парка считают «геоморфолого-геологическим музеем», а Себежский район за богатство озерами называют «Псковской Швейцарией».

В Себежском парке отмечены редкие виды флоры и фауны, включенные в Красные книги Российской Федерации и Международного Союза охраны природы, в том числе 17 видов птиц и 22 вида животных.

Площадь памятника природы – 50021 гектаров.



## Государственный природный заповедник «Полистовский»

Образован в 1994 году и занимает почти четвертую часть самой крупной в Европе Полистово-Ловатской системы верховых болот.

Верховые болота Полистово-Ловатской системы являются мощным регулятором климата Северо-Запада России, стабилизатором уровня воды в реках, крупнейшим в Европе фильтром пресной воды, противодействуют накоплению углекислого газа в атмосфере (предотвращая глобальные изменения климата), способствуют сохранению биологического разнообразия Европы и популяций редких видов, прежде всего птиц. 15% гнездящихся в заповеднике птиц занесены в Красную книгу Российской Федерации.

Приблизительно 80% от общей территории заповедника занимает верховое болото и лишь 15% – леса, реки, озера и заливные луга.

Одним из относительно новых направлений работы заповедника стало развитие экологического туризма. На сегодняшний день в заповеднике разработаны 7 экологических маршрутов, знакомящих посетителей с основными экосистемами заповедной территории.



## Памятник природы «Изборско-Мальская долина»



Расположен в 15 километрах к юго-востоку от города Печоры. На сравнительно ограниченной территории долины возникло большое количество различных комплексов рельефа: эрозионных, оползневых, карстовых, ледниковых и послеледниковых. К числу уникальных геологических объектов принадлежат обнажения девонских коренных пород.

Весьма разнообразны на данной территории и гидрологические объекты, которые тесно связаны друг с другом. Живописное и уникальное образование формирует группа карстовых источников возле Городищенского озера, которая получила название «Словенские ключи».

Определенную значимость долина имеет для миграций различных видов птиц. Общая площадь памятника природы соста вляет 1792 гектаров, в том числе лесной фонд – 547 гектаров.

Объявлен особо охраняемой природной территорией регионального значения в 2008 году.



## Памятник природы «Остров им. И.С. Белова»

Расположен в 23 километрах к северо-западу от Пскова и в 6 километрах к западу от устья реки Толба на территории Талабских островов (Нижний, Талабск и Верхний) Псковского озера, составляющих межселенную территорию Псковского района. Самый большой из трех островов Талабского архипелага.

Это уникальный, невозполнимый, ценный в экологическом, научном, культурном и эстетическом отношении природно-ландшафтный комплекс, который возвышается над уровнем озера на 15 – 20 метров. Образовался при таянии валдайского ледника около 12 тысяч лет назад. Представляет собой природную территорию, трансформированную в результате многовековой хозяйственной деятельности человека.

Объявлен особо охраняемой природной территорией в 1995 году.

